



## 🦅 Point d'observation (A)

Perchée sur la crête, une longue vue fixe est à la disposition des promeneurs.

La vue sur les falaises du Thou (ou Trou) depuis le point d'observation est très complète et permet en toute saison d'observer les colonies de vautours fauves, sédentaires.

De mars à septembre, le vautour percnoptère, revenu de sa migration africaine fréquente également le secteur.

Ouvrez l'œil et ajustez la longue-vue pour profiter du balais aérien des rapaces.

Crédit : (c) Julien Liron

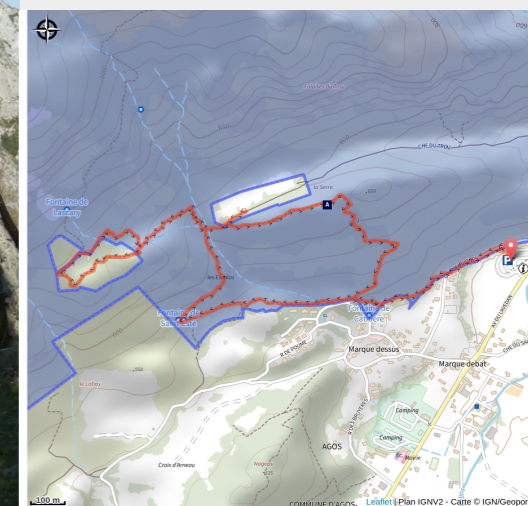


## Sentier de découverte du Pibeste

Vallée d'Argelès-Gazost / Hautacam



Grange au lieu-dit Ambat



Un itinéraire varié sur les contreforts du massif du Pibeste-Aoulhet. Entre sous-bois, crêtes et panoramas sur les falaises calcaires du Pibeste, ce parcours assez raide par moment vous permettra également d'observer les grands rapaces fréquentant la zone.

Le sentier de découverte du Pibeste permet aux randonneurs de faire une jolie boucle au pied du massif du Pibeste, parmi une végétation aux senteurs méditerranéennes.

Sur ce versant sec et aride, le sentier grimpe raide dans une belle chânaie parsemée de buis. Arrivés sur les crêtes de la Serre, vous ferez face aux spectaculaires falaises du Trou, royaume des rapaces.

### Infos pratiques

Pratique : A Pied

Durée : 3 h 30

Longueur : 4.7 km

Dénivelé positif : 388 m

Difficulté : Moyen

Type : Boucle

Thèmes : Faune, Flore, Forêt et sous-bois

Accessibilité : Chien autorisé en laisse, Départ accessible en transports publics, Itinéraire praticable en toute saison

L'itinéraire est agrémenté de nombreux panneaux d'information sur la Réserve Naturelle Régionale du massif du Pibeste-Aoulhet et ses richesses faunistiques et floristiques.

## Itinéraire

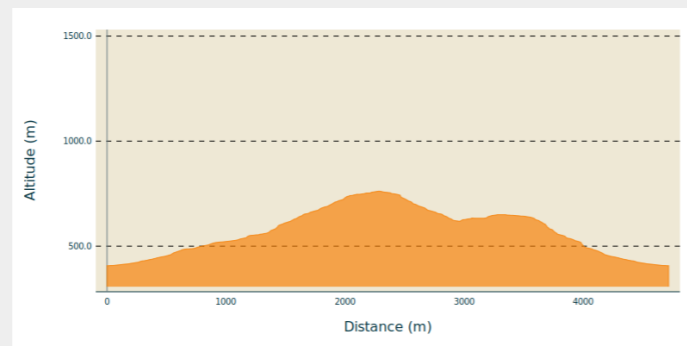
**Départ** : Agos-Vidalos, Maison de la Réserve naturelle

**Arrivée** : Agos-Vidalos, Maison de la Réserve naturelle

**Balisage** : PR

**Communes** : 1. Agos-Vidalos

### Profil altimétrique



Altitude min 407 m Altitude max 762 m

L'itinéraire décrit une forme de "huit".

> **La première boucle** du "huit" peut être effectuée seule, en environ 2h à 2h30 pour 260m de dénivelés.

> **Le parcours complet** vous prendra environ 3h à 3h30 pour 400m de dénivelés.

### **i** Lieux de renseignement

#### **Maison de la Réserve naturelle à Agos-Vidalos**

2 bis, avenue du Lavedan, 65400 AGOS VIDALOS

Tel : 05 62 97 14 55

<http://www.rnr-pibeste-aoulhet.com/>

#### **Office de Tourisme d'Argelès-Gazost** 15 Place de la République, 65400 ARGELES GAZOST

[infotourisme@valleesdegavarnie.com](mailto:infotourisme@valleesdegavarnie.com)

Tel : +33 (0)5 62 97 00 25

<https://www.valleesdegavarnie.com/ete/ma-destination/vallee-d-argeles-gazost>



# Zones de sensibilité environnementale

Le long de votre itinéraire, vous allez traverser des zones de sensibilité liées à la présence d'une espèce ou d'un milieu particulier. Dans ces zones, un comportement adapté permet de contribuer à leur préservation. Pour plus d'informations détaillées, des fiches spécifiques sont accessibles pour chaque zone.

## Réserve naturelle régionale du massif du Pibeste-Aoulhet

Période de sensibilité : Janvier, Février, Mars, Avril, Mai, Juin, Juillet, Août, Septembre, Octobre, Novembre, Décembre

Contact :

Réserve naturelle régionale du Pibeste-Aoulhet  
2bis avenue du Lavedan 65400 Agos-Vidalos

Tél. : 05 62 97 14 55

Mail : [accueil@nrn-pibeste-aoulhet.com](mailto:accueil@nrn-pibeste-aoulhet.com)

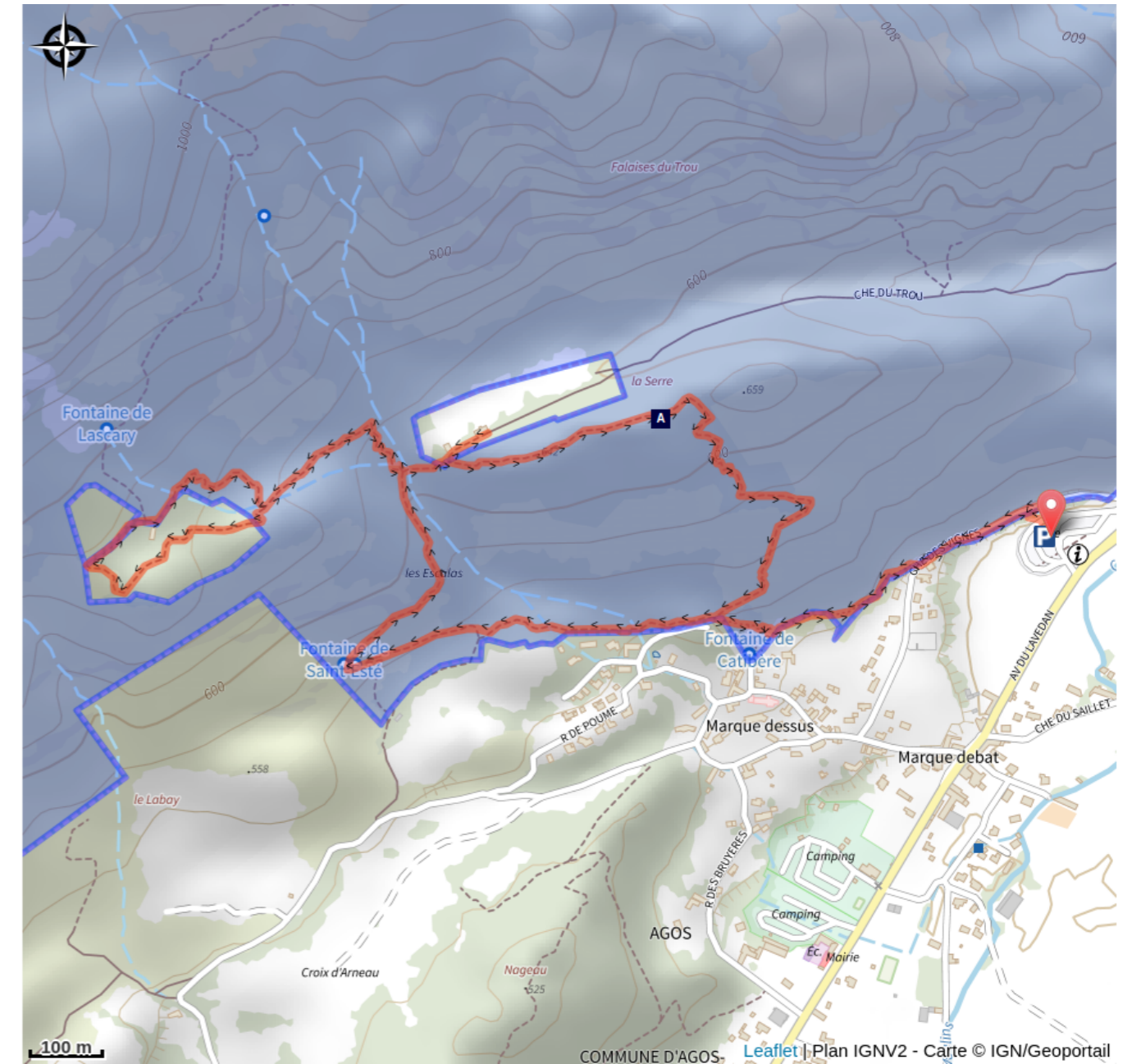
[www.nrn-pibeste-aoulhet.com](http://www.nrn-pibeste-aoulhet.com)

Avec plus de 5100 hectares d'espaces protégés, la Réserve naturelle régionale du Pibeste-Aoulhet (RNR) est **la plus vaste de France métropolitaine**. Véritable joyau de biodiversité, elle abrite une variété surprenante de milieux naturels et d'espèces animales et végétales. En observant le ciel, on s'émerveille du vol du percnoptère d'Égypte, du vautour fauve, du gypaète barbu ou encore du milan royal. Sur un sommet, on rencontre un isard, un mouflon, au détour d'une rivière se cachent un desman des Pyrénées, un calotriton...

Les versants de la réserve présentent des **milieux naturels différents** : côté Sud, des grandes prairies et des falaises arides, côté Nord, des vastes forêts sauvages et de la végétation luxuriante à l'ambiance "forêt vierge"... Les richesses de ces paysages émerveilleront les randonneurs attentifs ; les beautés du Pibeste-Aoulhet ne se découvrent qu'à pied grâce à un réseau de près de 100 km de sentiers balisés.

Liberté se conjugue avec responsabilité. La réserve naturelle est un espace naturel non aménagé, ce qui implique de votre part la plus grande prudence. Dans un souci de préservation, **la réserve est soumise à une réglementation que nous vous demandons de respecter : chiens tenus obligatoirement en laisse, interdiction de cueillir des végétaux, d'allumer des feux, bivouac autorisé de 20h à 8h...**

# Sur votre route...



👁 Point d'observation (A)

# Toutes les informations pratiques

## **Recommandations**

### **Période favorable :**

Itinéraire praticable en toute saison.  
A éviter toutefois par temps humide (terrain glissant).

### **Difficultés :**

-Itinéraire présentant des tronçons raides et escarpés. Prudence, surtout à la descente et par temps humide.  
-Bien que majoritairement en sous-bois, l'itinéraire chemine sur un versant sud, bien exposé au soleil.

### **Réserve naturelle régionale du massif du Pibeste-Aoulhet :**

L'itinéraire chemine dans la Réserve naturelle. **Les chiens y sont tolérés mais doivent être obligatoirement tenus en laisse.**

Située sur le parking au départ du parcours, la Maison de la Réserve est ouverte au public, n'hésitez pas à y pousser la porte pour profiter de l'exposition et de bons conseils sur les richesses du massif.

> [En savoir plus sur la Réserve naturelle.](#)

### **Observation des rapaces :**

Une longue vue fixe est installée sur la crête, face aux falaises du Trou. Vous pourrez y observer toute l'année les colonies de vautours fauves sédentaires ; et à la belle saison, le petit vautour Percnoptère.

## **Comment venir ?**

Transports

> **Gare SNCF la plus proche :** LOURDES

> **Puis liaison par bus :**

**Bus ligne LIO 965**, entre Lourdes et Agos-Vidalos (arrêt "Mairie").

Arrêt de bus situé à 500m du départ.

Parking conseillé

Parking de la Maison de la Réserve naturelle

## **Accessibilité**



Chien autorisé en laisse



Départ accessible en transports publics



Itinéraire p