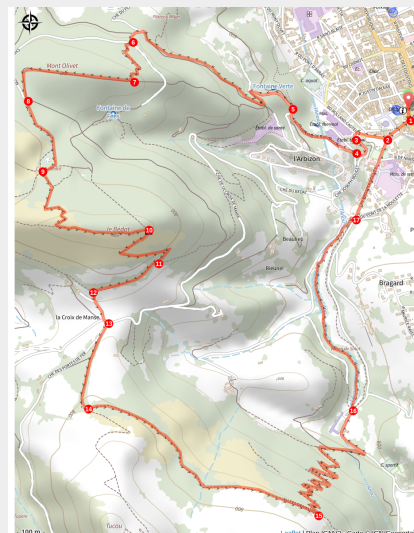


# Circuit Bédât - Allées dramatiques



Vue du haut des Allées dramatiques (@tourmaletpicdumidi)



Parcours ombragé pour prendre un peu de hauteur et rendre visite à la Vierge du Bédât qui surplombe Bagnères.

Forêt avec vue sur le Pic du Midi et la ville de Bagnères de Bigorre depuis les hauteurs.

## Infos pratiques

Pratique : Trail

Durée : 1 h

Longueur : 8.7 km

Dénivelé positif : 389 m

Difficulté : Facile

Type : Boucle

Thèmes : Point de vue et paysages

Accessibilité : Chien autorisé en laisse, Itinéraire praticable en toute saison

# Itinéraire

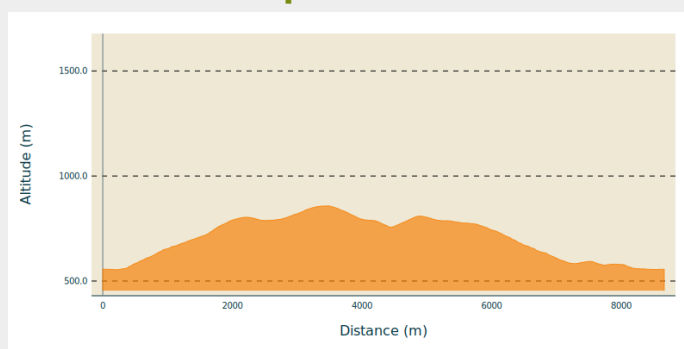
**Départ** : Office du Tourisme Bagnères de Bigorre

**Arrivée** : Office du Tourisme Bagnères de Bigorre

**Balisage** :  PR

**Communes** : 1. Bagnères-de-Bigorre

## Profil altimétrique



Altitude min 554 m Altitude max 858 m

### Coureur débutant :

. Allure : 8 à 10 min/km

. Temps : 1h15 à 1h35

### Coureur intermédiaire :

. Allure : 6 à 8 min/km

. Temps : 55 min à 1h15

### Coureur expérimenté :

. Allure : 5 à 6 min/km

. Temps : 45 à 55 min

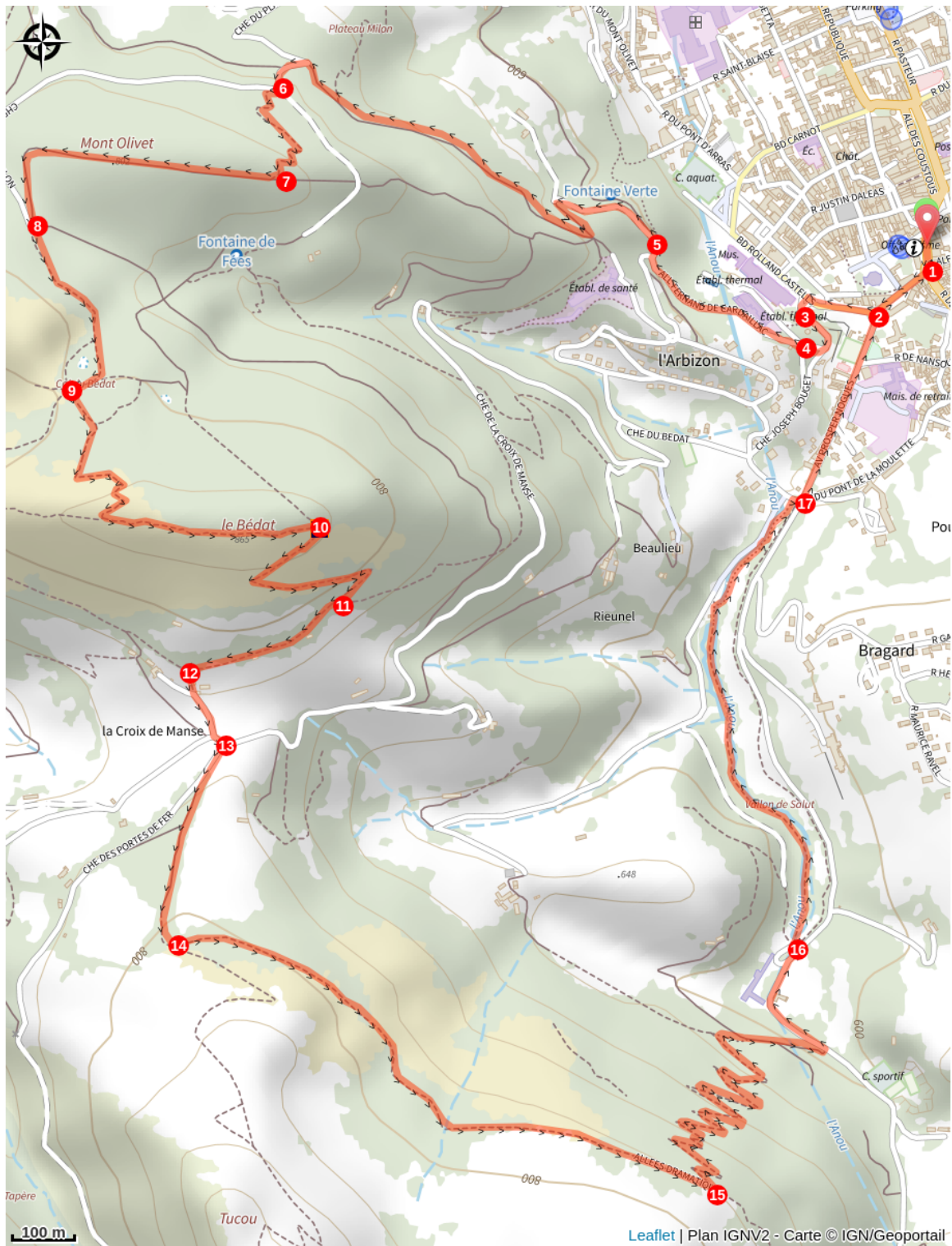
Au départ de l'Office du Tourisme prenez à droite vers le petit rond-point.

1. Prenez à droite direction le Vallon du Salut
2. Au rond-point, prenez à nouveau vers la droite
3. Montez par la route direction le kiosque
4. Prenez vers la droite en longeant la route
5. Un chemin part sur la droite et vous retrouvez les panneaux de départ de randonnée. Suivez celui qui indique Vierge du Bédât.
6. Au croisement prenez le chemin qui monte en face en lacet à travers la forêt en direction du Plateau Milon
7. En haut des lacets, prenez à droite.
8. Nouveau croisement suivez tout droit. Après le virage deux chemins sont possibles, vous pouvez emprunter les deux, ils mènent au même endroit.
9. Vous êtes au col du Bédât, la vue est déjà très belle, mais il reste un petit bout à monter encore, empruntez le chemin de gauche. C'est le dernier lacet qui vous

emmène au sommet. Faites une petite pause pour admirer la vue et découvrir les sommets grâce à la table d'orientation. Puis continuez sur le chemin de crête.

10. Vous voilà à la vierge du Bédât avec sa vue imprenable sur Bagnères de Bigorre, le Casque du Lheris et le reste de la Vallée. Contournez là et descendez sur le chemin en terre au Sud.
11. Au croisement du panneau, continuez tout droit.
12. Prenez à gauche et descendez vers la Croix de Manse. Vous allez croiser une route, restez vigilants.
13. Prenez la montée raide qui se présente devant vous.
14. Arrivez au petit portique, prenez à gauche.
15. Au croisement, prendre à gauche les allées dramatiques. Attention si la météo est humide la descente peut être un peu glissante.
16. Au croisement vous pouvez emprunter les 3 chemins qui se présentent à vous, celui du milieu étant le plus "propre".
17. Au bout du vallon du salut prenez tout droit Avenue Prosper Nogues, au bout de cette dernière vous retrouvez le rond point du début, il ne vous reste qu'à reprendre le chemin du début pour revenir à l'Office du Tourisme.

# Sur votre route...



## Vierge du Bédats (A)

# Toutes les informations pratiques

## **4 saisons**

Itinéraire praticable en toutes saisons

## **Chien autorisé**

Sur cet itinéraire, les chiens sont autorisés mais doivent être tenus en laisse.

## **Recommandations**

Ce parcours est faisable en toutes saisons, même quand il pleut car sous les arbres.



## **Matériel**

Chaussures de trail, eau.

## **Comment venir ?**

Transports

Lio 960 / 962 arrêt église

Accès routier

Bagnères de Bigorre Centre ville

Parking conseillé

Dans Bagnères de Bigorre

## **Accessibilité**



Chien autorisé en laisse



Itinéraire praticable en toute saison

## Revêtement

Piste forestière, feuilles, terre.

## Lieux de renseignement

### **Office de Tourisme Tourmalet - Pic du Midi Bagnères-de-Bigorre**

3, allées Tournefort, 65200 BAGNERES-DE-BIGORRE

[info@tourmaletpicdumidi.fr](mailto:info@tourmaletpicdumidi.fr)

Tel : 05 62 95 50 71

<https://www.tourmaletpicdumidi.fr/>



# Sur votre route...

---



## Vierge du Bédat (A)

C'est en 1867 que les vainqueurs d'une rude polémique érigèrent une vierge au sommet du Bédat, en remplacement du drapeau national. L'idée venait d'un « Comité des Dames de la Ville » qui voulait faire une réplique de la statue de la place d'Espagne à Rome. Mais la commune étant propriétaire du terrain, il fallait un vote du Conseil Municipal ! La lutte fut homérique entre les « Dames » et le clergé catholique d'un côté, et les opposants de l'autre ! C'est que la clientèle thermale, riche, faisant prospérer la ville, venait de toute l'Europe, de la Russie orthodoxe comme des pays anglo-saxons protestants. Injures et allusions divisaient la ville en clans exacerbés : la guerre civile fut finalement évitée par un vote du Conseil Municipal.

Crédit : @TPM