Le Monné

(@tourmaletpicdumidi)

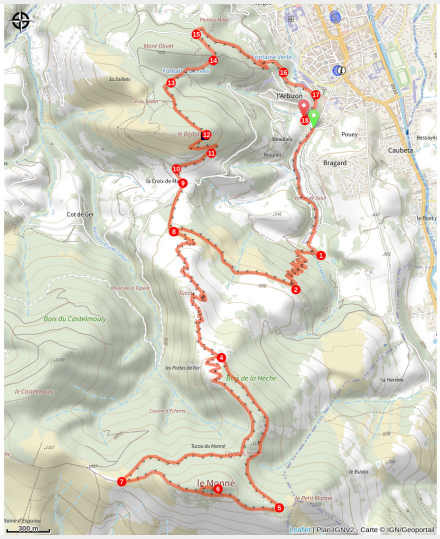

Une sortie exigeante qui offre une vue sur le Pic du Midi incroyable, quelques vaches et chèvres en estives, de la forêt, et beaucoup de plaisir en direct du centre ville de Bagnères de Bigorre.

Infos pratiques

Pratique : Trail

Durée : 2 h 30

Longueur : 15.6 km

Dénivelé positif : 815 m

Difficulté : Difficile

Type : Boucle

Thèmes : Forêt et sous-bois, Pastoralisme, Point de vue et paysages

Accessibilité : Chien autorisé en laisse, Itinéraire praticable en toute saison

Itinéraire

Départ : Vallon du Salut
Arrivée : Vallon du Salut
Balisage : PR
Communes : 1. Bagnères-de-Bigorre

Profil altimétrique

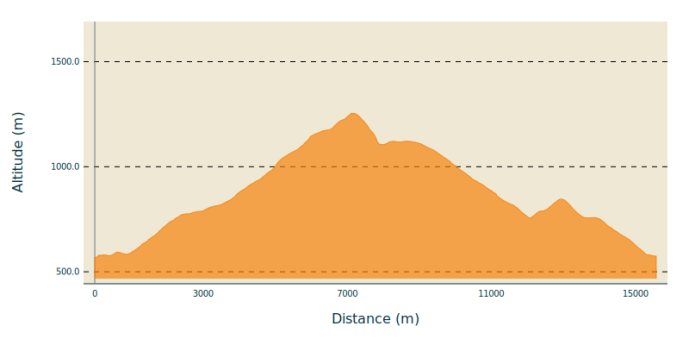

Altitude min 567 m Altitude max 1254 m

Coureur débutant :

. Allure : 8' à 10' min/km

. Temps : 2h05 à 2h35

Coureur intermédiaire :

. Allure : 6' à 8' min/km

. Temps : 1h35 à 2h05

Coureur expérimenté :

. Allure : 5' à 6' min/km

. Temps : 1h17 à 1h35

Départ depuis l'entrée du Vallon du Salut

1. Prenez à droite en suivant la direction des Allées dramatiques
2. Prenez à droite
3. Avant le portique, prenez l'épingle à gauche qui monte légèrement.
4. Continuez sur le chemin de gauche qui longe la montagne
5. Ne prenez pas le chemin de droite un peu plus raide, continuez.
6. Vous êtes au sommet du Monné, admirez la vue sur le Pic du Midi avant de repartir vers la droite.
7. Suivez le chemin qui part vers la droite. Vous allez boucler, puis redescendre sur le chemin de la montée
8. Au portique, cette fois ci, traversez le et descendez pour rejoindre la route vers la droite.
9. Au croisement, allez tout droit dans le petit chemin en cailloux un peu raide
10. En haut de celui-ci prenez à droite.

11. Au panneau prenez à gauche pour monter à la Vierge du Bédat, encore un peu de dénivelé.
12. Vous voilà à la Vierge du Bédat et sa vue sur Bagnères-de Bigorre. Redescendez par le chemin à travers les bois.
13. Au croisement, continuez tout droit.
14. Continuez sur la gauche
15. Au croisement prenez la route qui descend à droite et suivez le chemin en lacets.
16. vous retrouvez la route, continuez à descendre.
17. Au kiosque prenez à droite
18. Au croisement, prenez à gauche pour redescendre au parking de vallon du Salut.

Sur votre route...

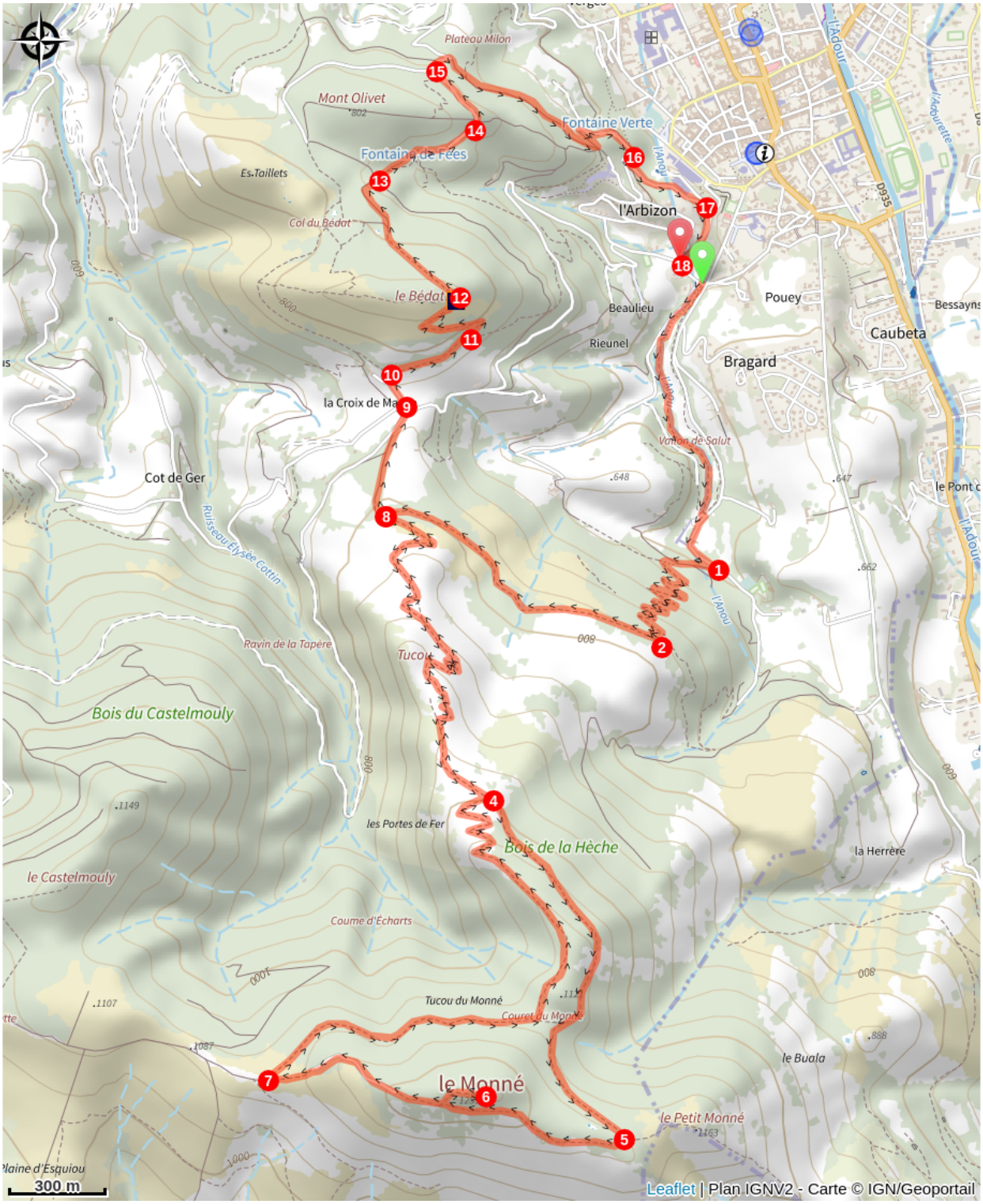

Vierge du Bédat (A)

Toutes les informations pratiques

4 saisons

Itinéraire praticable en toutes saisons

Chien autorisé

Sur cet itinéraire, les chiens sont autorisés mais doivent être tenus en laisse.

Comment venir ?

Transports

Lio 960, arrêt église, puis 5 min de marche.

Accès routier

Bagnères de Bigorre centre

Parking conseillé

Vallon du Salut

Accessibilité

Chien autorisé en laisse Itinéraire praticable en toute saison

Lieux de renseignement

Office de Tourisme Tourmalet - Pic du Midi Bagnères-de-Bigorre
3, allées Tournefort, 65200 BAGNERES-DE-BIGORRE

info@tourmaletpicdumidi.fr
Tel : 05 62 95 50 71
https://www.tourmaletpicdumidi.fr/

Sur votre route...

Vierge du Bédat (A)

C’est en 1867 que les vainqueurs d’une rude polémique érigèrent une vierge au sommet du Bédat, en remplacement du drapeau national. L’idée venait d’un « Comité des Dames de la Ville » qui voulait faire une réplique de la statue de la place d’Espagne à Rome. Mais la commune étant propriétaire du terrain, il fallait un vote du Conseil Municipal ! La lutte fut homérique entre les « Dames » et le clergé catholique d’un côté, et les opposants de l’autre ! C’est que la clientèle thermale, riche, faisant prospérer la ville, venait de toute l’Europe, de la Russie orthodoxe comme des pays anglo-saxons protestants. Injures et allusions divisaient la ville en clans exacerbés : la guerre civile fut finalement évitée par un vote du Conseil Municipal.

Crédit : @TPM