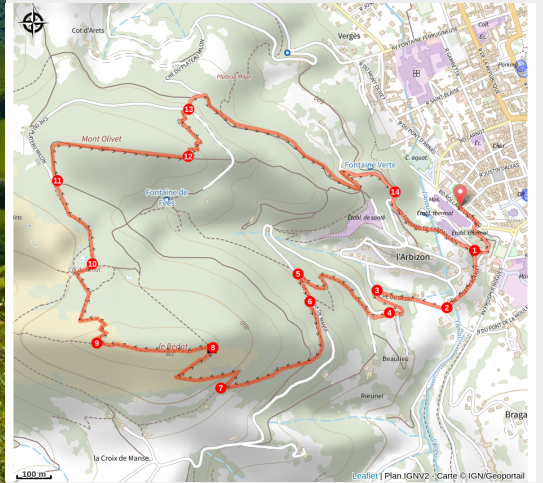


La Vierge du Bédat



(@tourmaletpicdumidi)



Petite sortie sur les hauteurs de Bagnères

Forêt

Infos pratiques

Pratique : Trail

Durée : 1 h

Longueur : 5.6 km

Dénivelé positif : 325 m

Difficulté : Facile

Thèmes : Forêt et sous-bois, Point de vue et paysages

Accessibilité : Chien autorisé en laisse, Itinéraire praticable en toute saison

Itinéraire

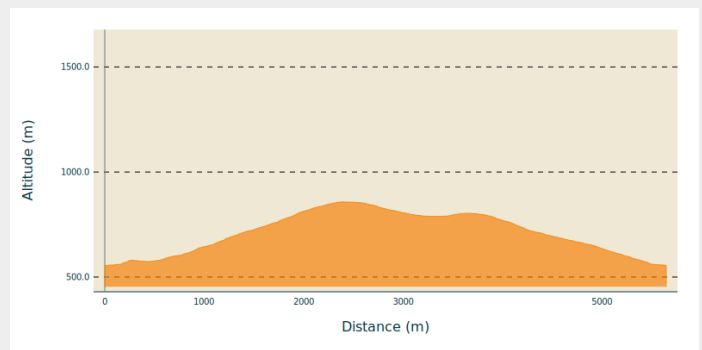
Départ : Grands Thermes

Arrivée : Grands Thermes

Balisage : ■ PR

Communes : 1. Bagnères-de-Bigorre

Profil altimétrique



Altitude min 554 m Altitude max 858 m

Coureur débutant :

. Allure : 7'30 à 8'30 min/km

. Temps : 1h10 à 1h20

Coureur intermédiaire :

. Allure : 6'00 à 6'30 min/km

. Temps : 57 min à 1h02

Coureur expérimenté :

. Allure : 5'00 à 5'30 min/km

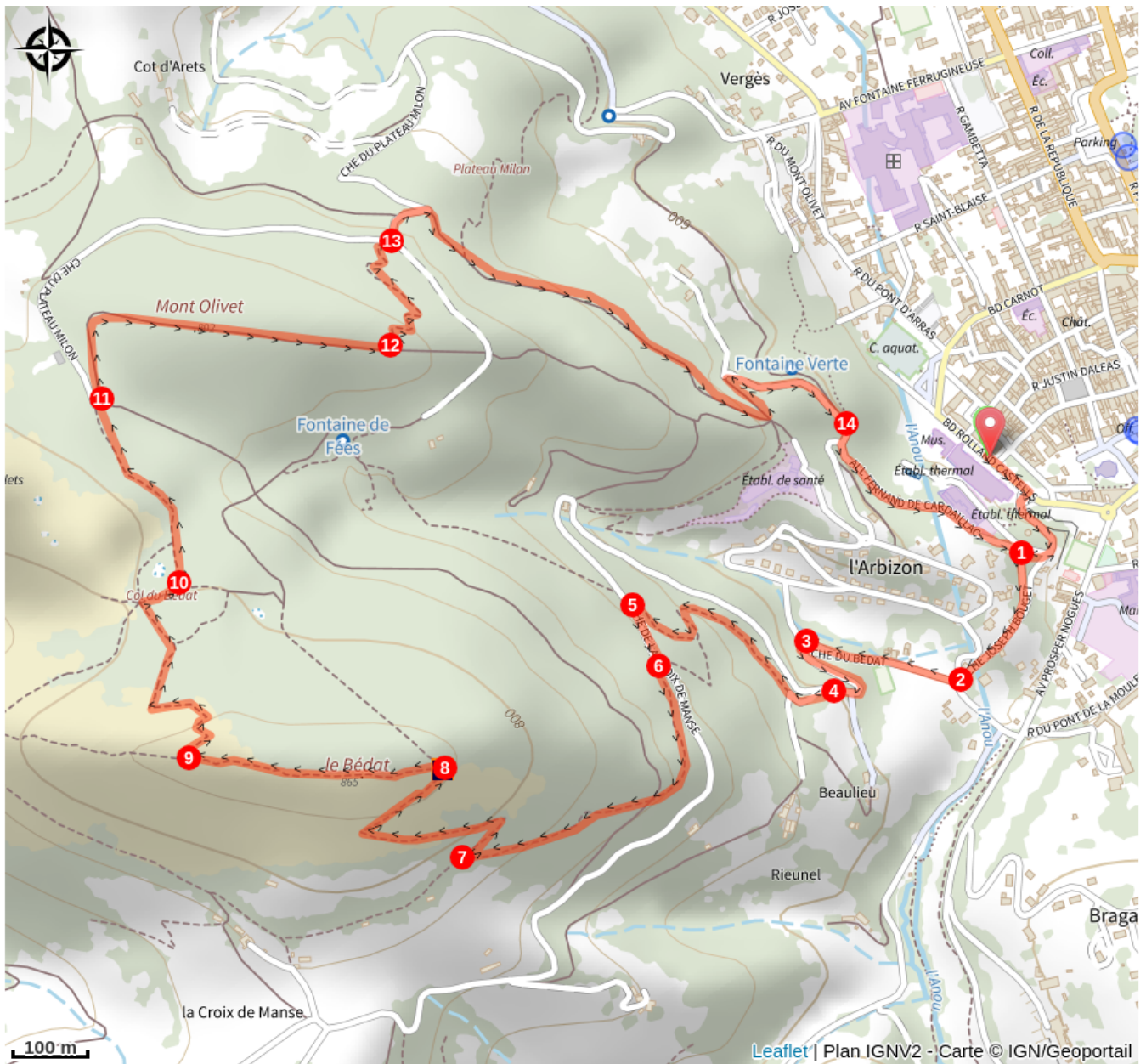
. Temps : 47 à 52 min

Face au Grands Thermes de Bagnères, prenez vers la gauche dans la montée en direction du kiosque.

1. Au kiosque, prenez vers la gauche
2. Au croisement prenez la route en face légèrement sur la droite vers le mini golf.
3. Au bout suivez le virage qui part en lacet à gauche
4. Au croisement prenez à gauche, montez un peu puis le chemin en terre à droite.
5. Vous recroisez la route, prenez vers la gauche en sur le bord de route
6. Un chemin monte sur la droite, empruntez le.
7. Au panneau, suivez sur la droite en direction de la vierge du Bédât.
8. Vous voilà à la Vierge du Bédât et sa magnifique vue sur Bagnères de Bigorre
9. Prenez à droite sur le petit sentier.
10. Au croisement continuez tout droit.

11. Au croisement, continuez tout droit, ça remonte légèrement dans la forêt avec un virage sur la droite.
12. Prenez le chemin qui descend en lacets à gauche.
13. Au croisement, continuez tout droit puis à droite derrière la barrière.
14. Vous rejoignez la route, continuez à descendre. Vous allez retrouver le kiosque du début.

Sur votre route...



 Vierge du Bédat (A)

Toutes les informations pratiques

4 saisons

Itinéraire praticable en toutes saisons

Chien autorisé

Sur cet itinéraire, les chiens sont autorisés mais doivent être tenus en laisse.

Recommandations

Praticable toute l'année, même par temps humide.

Comment venir ?

Transports

lio 960, arrêt Eglise, marcher 5 min.

Accès routier

Bagnères de Bigorre centre ville

Parking conseillé

Dans Bagnères de Bigorre

Accessibilité



Chien autorisé en laisse



Itinéraire praticable en toute saison

***i* Lieux de renseignement**

Office de Tourisme Tourmalet - Pic du Midi Bagnères-de-Bigorre
3, allées Tournefort, 65200 BAGNERES-DE-BIGORRE


info@tourmaletpicdumidi.fr

Tel : 05 62 95 50 71

<https://www.tourmaletpicdumidi.fr/>



Sur votre route...



Vierge du Bédât (A)

C'est en 1867 que les vainqueurs d'une rude polémique érigèrent une vierge au sommet du Bédât, en remplacement du drapeau national. L'idée venait d'un « Comité des Dames de la Ville » qui voulait faire une réplique de la statue de la place d'Espagne à Rome. Mais la commune étant propriétaire du terrain, il fallait un vote du Conseil Municipal ! La lutte fut homérique entre les « Dames » et le clergé catholique d'un côté, et les opposants de l'autre ! C'est que la clientèle thermale, riche, faisant prospérer la ville, venait de toute l'Europe, de la Russie orthodoxe comme des pays anglo-saxons protestants. Injures et allusions divisaient la ville en clans exacerbés : la guerre civile fut finalement évitée par un vote du Conseil Municipal.

Crédit : @TPM